


Název úseku	Číslo 1	km	Číslo 2	km	Umístění systému
1J	TPB1	83,338	TPB3	84,208	PZZ P5122 C v km 84,547
2J	TPB2	84,193	TPB5	84,560	
3J	TPB4	84,540	TPB6	85,081	
4J	TPB6	85,081	TPB7	85,529	


Název úseku	Číslo 1	km poloha	Číslo 2	km poloha	Umístění technologie
T1 T-M	TMPB1	85,420	TMPB4	86,788	RD PZS "E" v km 87,534
T2 T-M	TMPB2	86,450	TMPB6	87,542	
T3 T-M	TMPB3	86,758	TMPB7	88,620	
T4 T-M	TMPB5	87,525	TMPB7	88,620	



Ministerstvo dopravy  
Státní fond dopravní  
infrastruktury



Razítko oprávněné osoby:

Podpis:			Datum:
Revize:	Datum:	Popis:	Kontroloval:
000	9/2021	Definitivní odevzdání dokumentace	Radim Krňek

Stavebník/Investor: Adresa:	Správa železnic, státní organizace Dlážděná 1003/7, 110 00 Praha 1	 SPRÁVA ŽELEZNIC
Zástupce investora:	Stavební správa východ	
Adresa:	Nerudova 1, 779 00 Olomouc	

Zhotovitel stavby:	Signal Projekt s.r.o.		
Adresa:	Videňská 55, 639 00 Brno		
Kontakt:	T: +420 543 233 962 E: projekce@signalprojekt.cz		
Zhotovitel objektu:	Signal Projekt s.r.o.		
Adresa:	Videňská 55, 639 00 Brno		
Kontakt:	T: +420 543 233 962 E: projekce@signalprojekt.cz		
Hlavní projektant (HIP): Ing. Přemysl Boguaj	Specialista: Radim Krňek	Odpovědný projektant: Ing. Přemysl Boguaj	Zpracovatel: Ing. Přemysl Boguaj

Název stavby/akce:	Rakonstrukce a doplnění závor na přezedech v km 86,773 (P5123) a v km 87,534 (P5124) trati Týniště nad Orlicí - Meziměstí		Označení (S-kód): S622000200	
Název části:	Přezedové zabezpečovací zařízení (PZZ)		Zakázka č.: 21-007-35-311	
Název objektu:			Označení části: D.1.	
Název přílohy:			Označení objektu/komple	
Název dílčí části přílohy:	Situační schéma Teplice n. M. - Meziměstí		Číslo přílohy: 2	
Kraj:	Katastrální území: Březová u Broumova [614670] Jetřichovy (659193)		Paré:	
Královéhradecký				
Stupeň dokumentace:	Datum zpracování:	Formát:	Měřítko:	
DUPŠ+PDPS	9/2021	8 x A4		

S-tisk: S 6 2 2 0 0 0 2 0 0 0 - P 0 P 5 1 2 3 X - 0 1 1 3 X - X X X X X X X X X X - A X - X - 2 0 0 0 -

Revize: 0